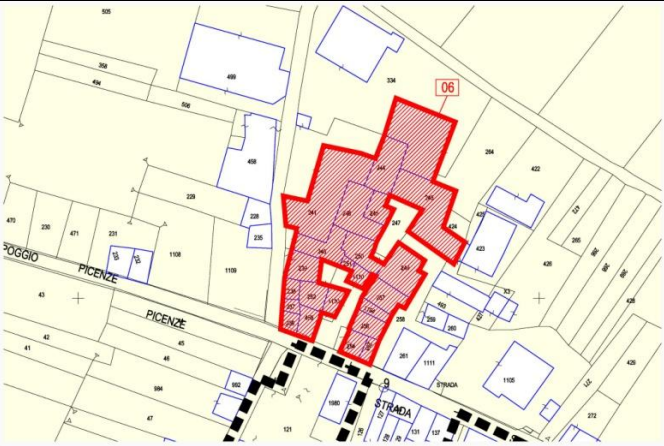
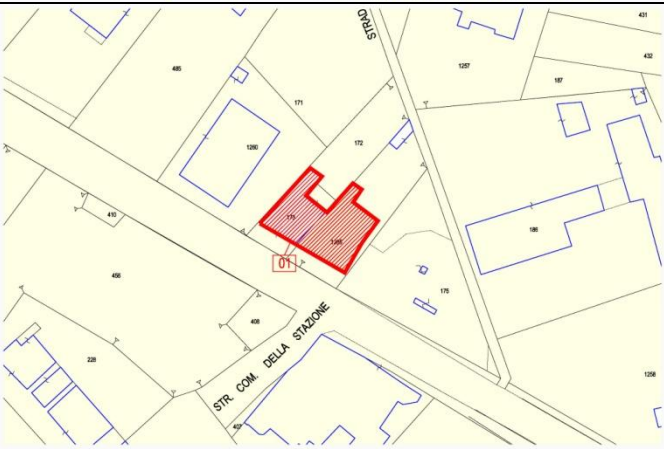
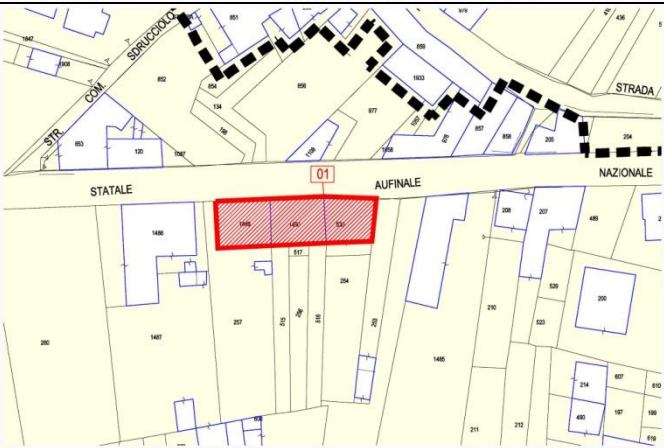
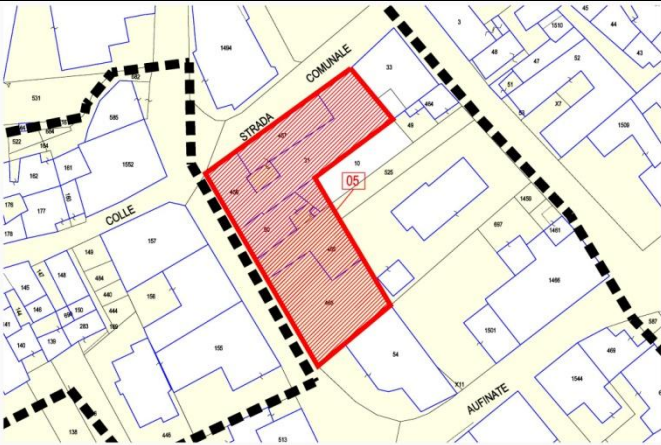
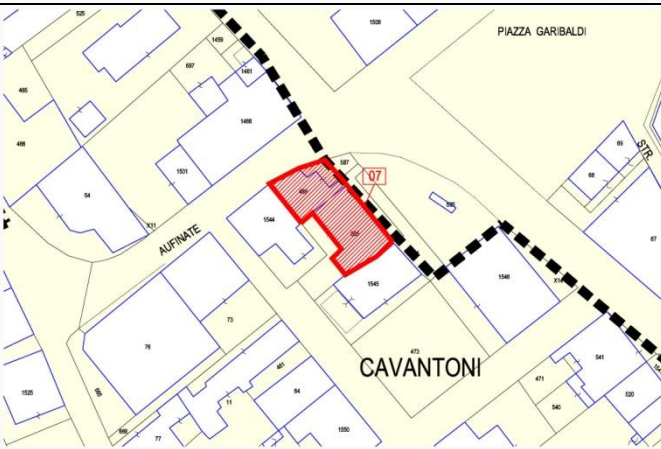
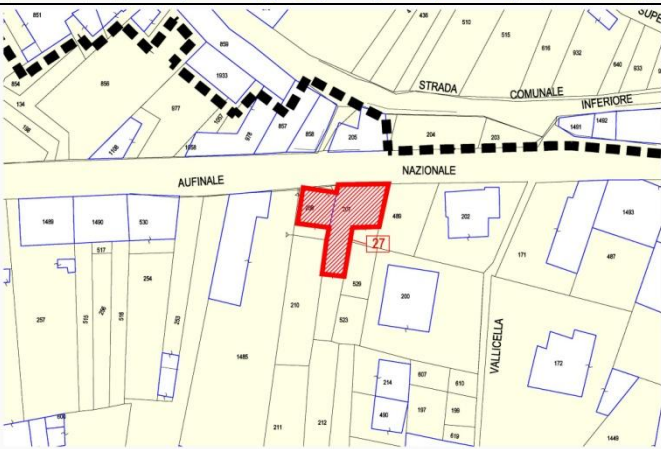


**ELENCO AGGREGATI APPROVATI
AUTORIZZAZIONE**

N.	UBICAZIONE	PROPONENTE/I	AUTORIZZAZIONE	PLANIMETRIA
6	Cardamone	Filippo COLOMBO	DECRETO SINDACALE N. 03 DEL 03/08/2011	
1	Stazione	M. Antonucci ed altri	DECRETO SINDACALE N. 04 DEL 03/08/2011	
1	Colle	Antonio Giammatteo	DECRETO SINDACALE N. 02 DEL 03/08/2011	

**ELENCO AGGREGATI APPROVATI
AUTORIZZAZIONE**

PLANIMETRIA

N.	UBICAZIONE	PROPONENTE/I	AUTORIZZAZIONE	PLANIMETRIA
5	Cavantoni	Mario Sollazzi ed altri	<p>DECRETO SINDACALE N. 06 DEL 03/08/2011</p>	
7	Cavantoni	Michelina e Luciana Bruno	<p>DECRETO SINDACALE N. 01 DEL 03/08/2011</p>	
27	Colle	Fernando Caione	<p>DECRETO SINDACALE N. 05 DEL 03/08/2011</p>	

**ELENCO AGGREGATI APPROVATI
AUTORIZZAZIONE**

PLANIMETRIA

N.	UBICAZIONE	PROPONENTE/I	AUTORIZZAZIONE	PLANIMETRIA
25	Cardabello	Comune di San Demetrio	DECRETO SINDACALE N. 07 DEL 03/08/2011	 <p>The planimetric map shows a red hatched area labeled '25' located next to a road labeled 'PIAZZA'. To the left of the red area is a building labeled '479'. Other numbers on the map include 477, 478, 919, 314, 921, 21, and 26. The word 'SCAL' is partially visible on the right side of the map.</p>